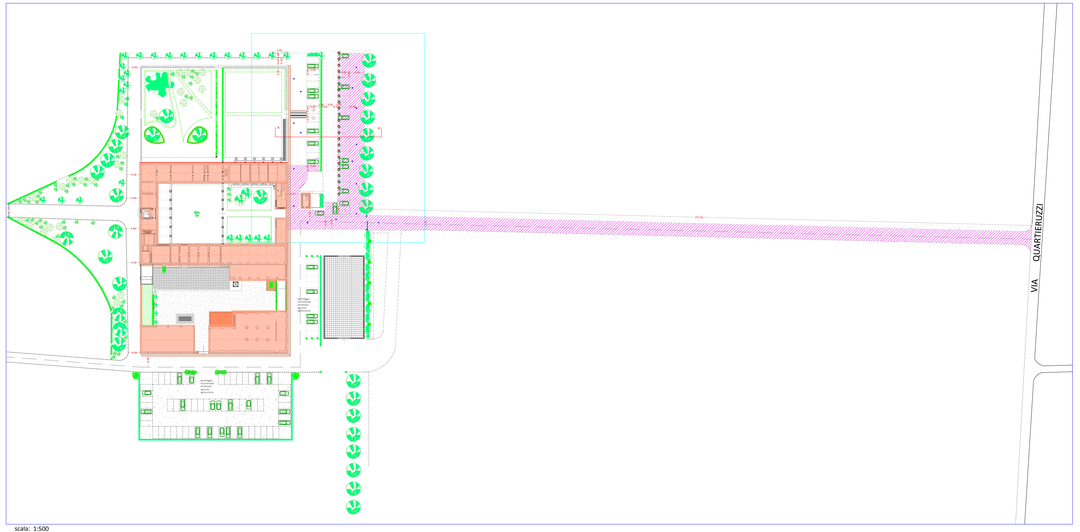
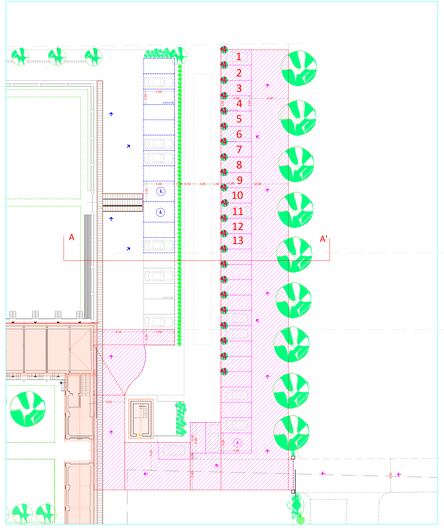



scala: 1:500

Superficie PARCHEGGI da asservire ad uso pubblico = mq. 1.123,43
+ allargamento e sistemazione strada di accesso dalla via Quartieruzzi mq. (272.40 x 5.50) = mq. 1.498,20

area parcheggi con strada di accesso dalla via Quartieruzzi da asservire ad uso pubblico

linea di confine comunale

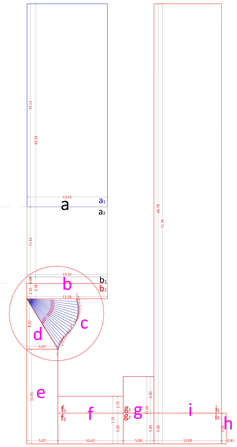



mq 1.123,43

parcheggi privati da asservire ad uso pubblico
DGR n. 85- 13268 del 08/02/2010 e DCR n. 191- 43016_1999 AGG. 2012

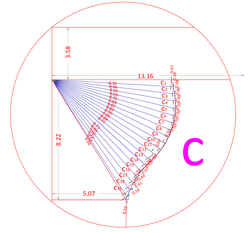
parcheggi legge 122 del 24/03/1989

parcheggi privati

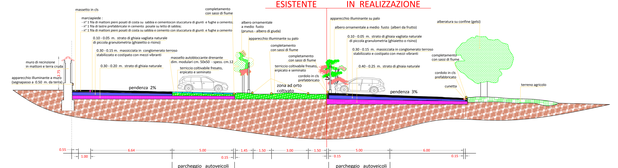



## CONTEGGIO SUPERFICI PARCHEGGI privati da asservire ad uso pubblico

| settore | | dimensioni | superficie mq. | | |
|---|---|---|---|---|---|
| CONTEGGIATI nella Tav. 5 | a | 13.11 x 33.12 | 434.20 | | |
| NON CONTEGGIATI | $a_1$ | 13.11 x 11.82 | 154.97 | x 50% = | 563.93 |
| | $b_1$ | 13.16 x 1.00 | 13.16 | | |
| | $b_2$ | 13.16 x 2.50 | 32.90 | b | 47.11 |
| | $c_{1-13}$ | (8.32 x 0.47) / 2 | 1.95 | | |
| | $c_1$ | (8.46 x 0.48) / 2 | 2.03 | | |
| | $c_2$ | (8.59 x 0.48) / 2 | 2.06 | | |
| | $c_3$ | (8.69 x 0.49) / 2 | 2.12 | | |
| | $c_4$ | (8.76 x 0.49) / 2 | 2.14 | | |
| | $c_5$ | (8.84 x 0.50) / 2 | 2.21 | | |
| | $c_6$ | (8.87 x 0.50) / 2 | 2.217 | | |
| | $c_7$ | (8.89 x 0.50) / 2 | 2.223 | | |
| | $c_8$ | (8.90 x 0.50) / 2 | 2.225 | | |
| | $c_9$ | (8.90 x 0.50) / 2 | 2.225 | | |
| | $c_{10}$ | (8.86 x 0.50) / 2 | 2.215 | | |
| | $c_{11}$ | (8.84 x 0.50) / 2 | 2.21 | | |
| | $c_{12}$ | (8.77 x 0.50) / 2 | 2.19 | | |
| | $c_{13}$ | (8.73 x 0.50) / 2 | 2.18 | | |
| | $c_{14}$ | (8.84 x 0.49) / 2 | 2.16 | | |
| | $c_{15}$ | (9.00 x 0.47) / 2 | 2.115 | | |
| | $c_{16}$ | (9.23 x 0.44) / 2 | 2.03 | | |
| | $c_{17}$ | (9.53 x 0.41) / 2 | 1.94 | | |
| | $c_{18}$ | (9.66 x 0.16) / 2 | 0.77 | c | 39.21 |
| | d | 8.22 x 5.07 | 41.67 | | |
| | e | 5.07 x 15.45 | 78.33 | | |
| | $f_{1-2}$ | 10.67 x 2.75 | 29.34 | | |
| | $f_1$ | 10.67 x 5.00 | 53.35 | f | 82.69 |
| | $g_{1-2}$ | 5.00 x 6.00 | 30.00 | | |
| | $g_1$ | 5.00 x 5.00 | 25.00 | g | 55.00 |
| | h | 0.81 x 5.00 | 4.05 | | |
| | i | 11.00 x 66.78 | 734.58 | | |
| | $i_1$ | 11.00 x 5.00 | 55.00 | i | 789.58 |
| TOTALE | | | **1.123,43 mq.** | | |
| *di cui in realizzazione (f1 + g1 + i1* | | | *793,92 mq.* | | |
| *+ all.e sistem. strada di accesso (272.40 x 5.50) = 1.498,20 mq.* | | | | | |




ESISTENTE IN REALIZZAZIONE




sezione trasversale A-A'
scala 1:100

**PIANO ESECUTIVO CONVENZIONATO "TENUTA LA FISCALA"**
progetto: Costruzione di destinazione d'uso per adeguamento parte di fabbricato rurale ad attività di somministrazione alimenti e locale eventi
oggetto: **delimitazione area parcheggi da asservire ad uso pubblico**
**OPERE DI URBANIZZAZIONE A SCOMPUTO**
tavola: 6
scala: 1:200 - 1:500 - 1:100
data: luglio 2016


LABORATORIO DI ARCHITETTURA
Dott. Architettonica
marilisa penna
ARCHITETTO
sede: Via Migliara 2/Micca 3
cod. fisc. PNNMLS71H70A182Y - partita iva 02168000061
S.S.n. 10 TRATTO 1 - 15.15020 ALESSANDRIA


richiedenti: Morandi Lorenzo e Morandi Patrizia

località: Cascina Fiscala' - via Frugarolo, 142 Spinetta Marengo - Alessandria