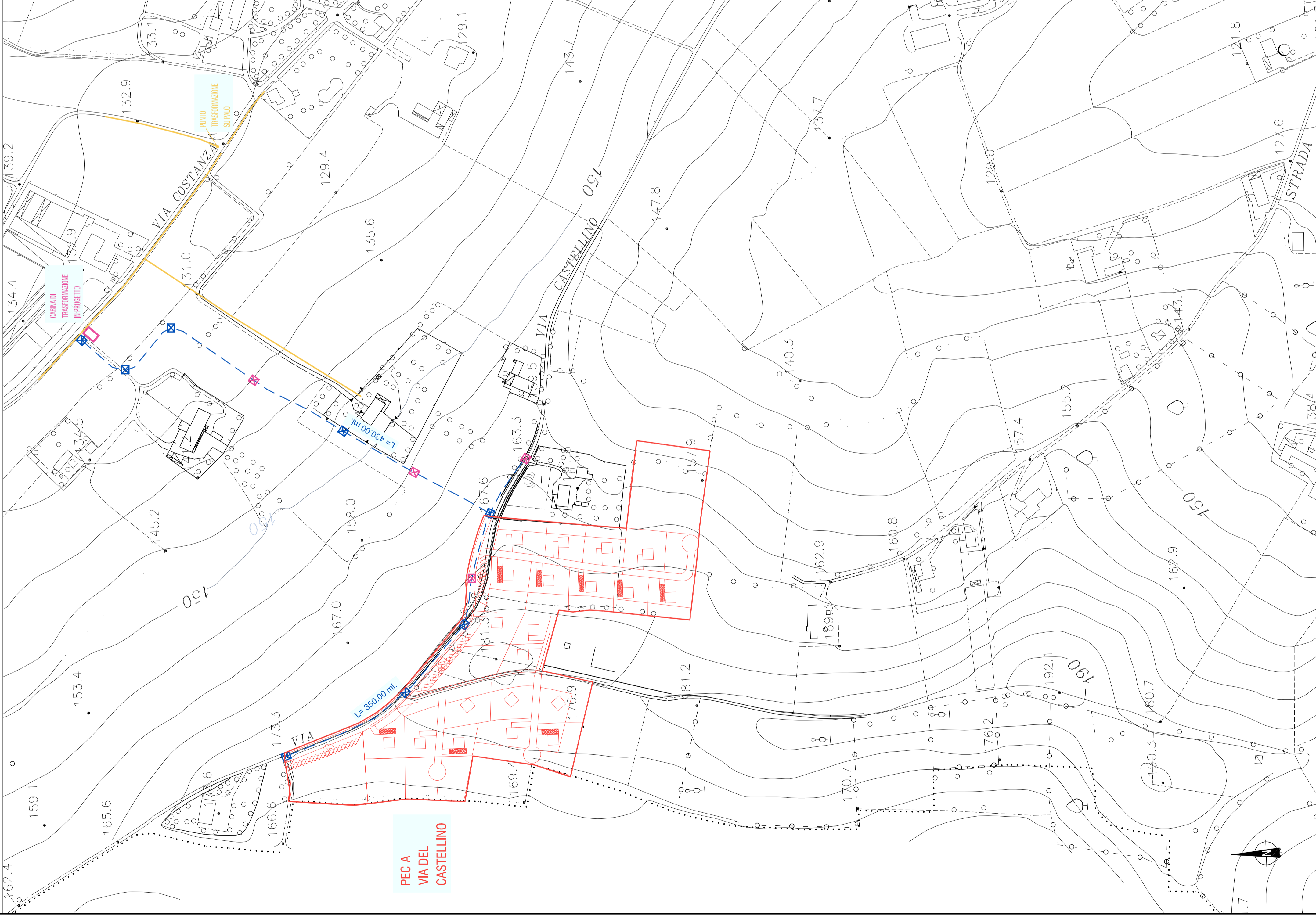
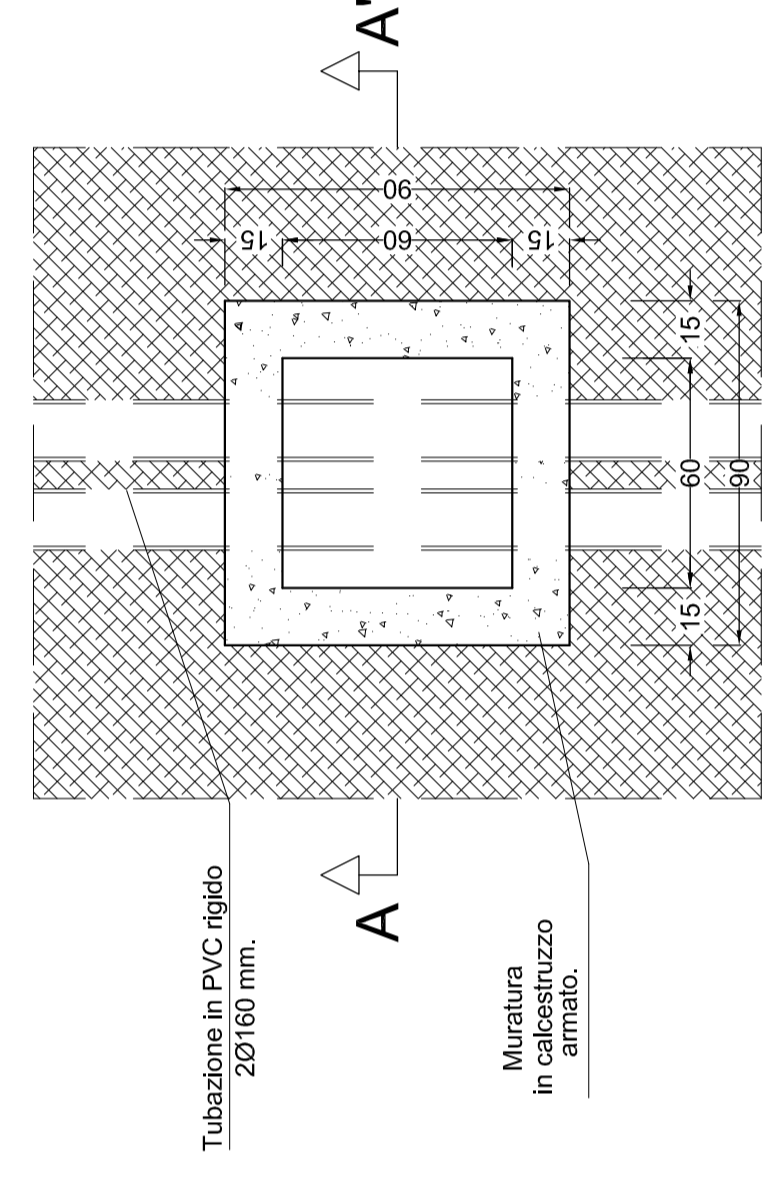


PLANIMETRIA scala 1:2000

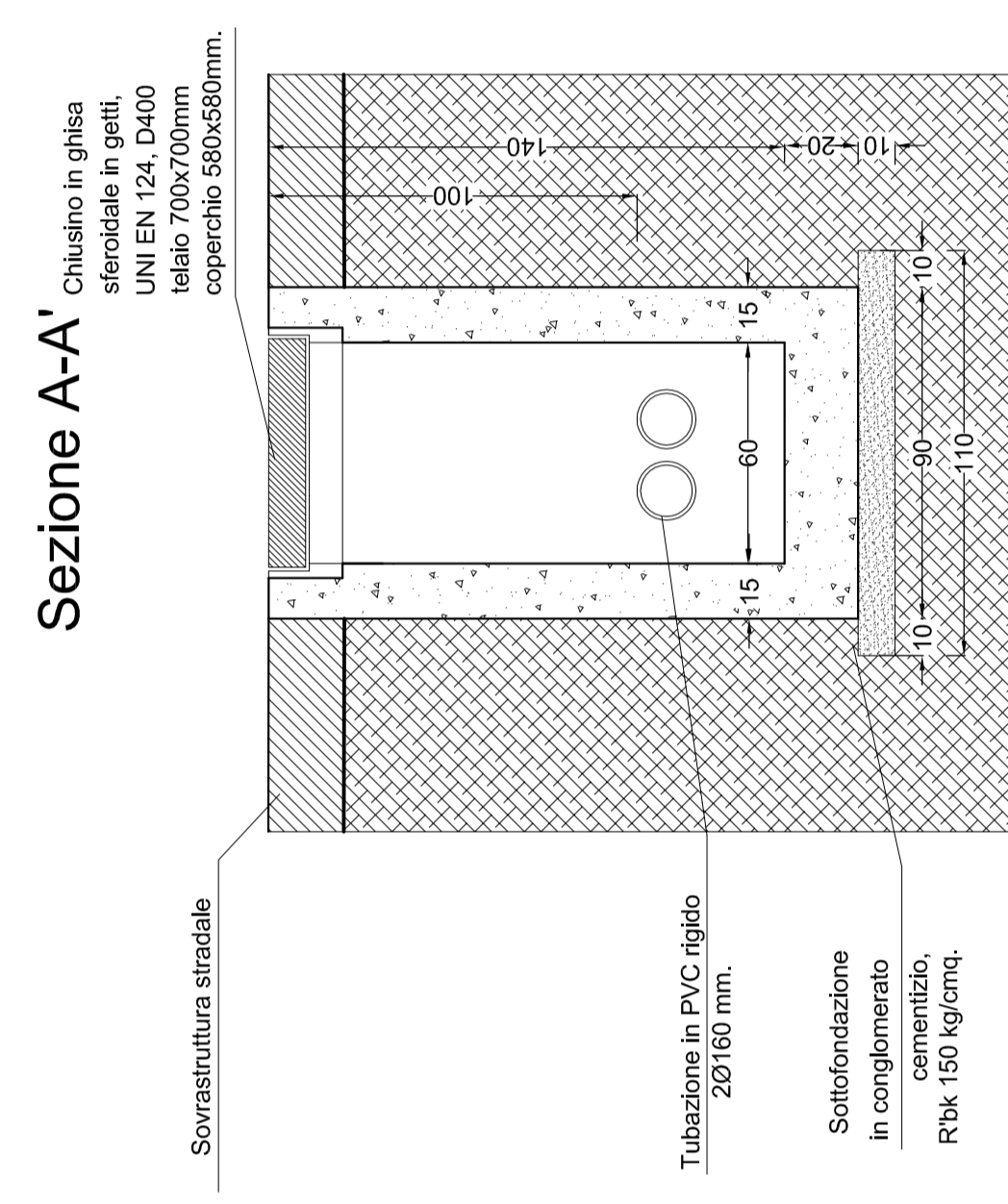


POZZETTO dim. 60x60
scala 1:20

Pianta

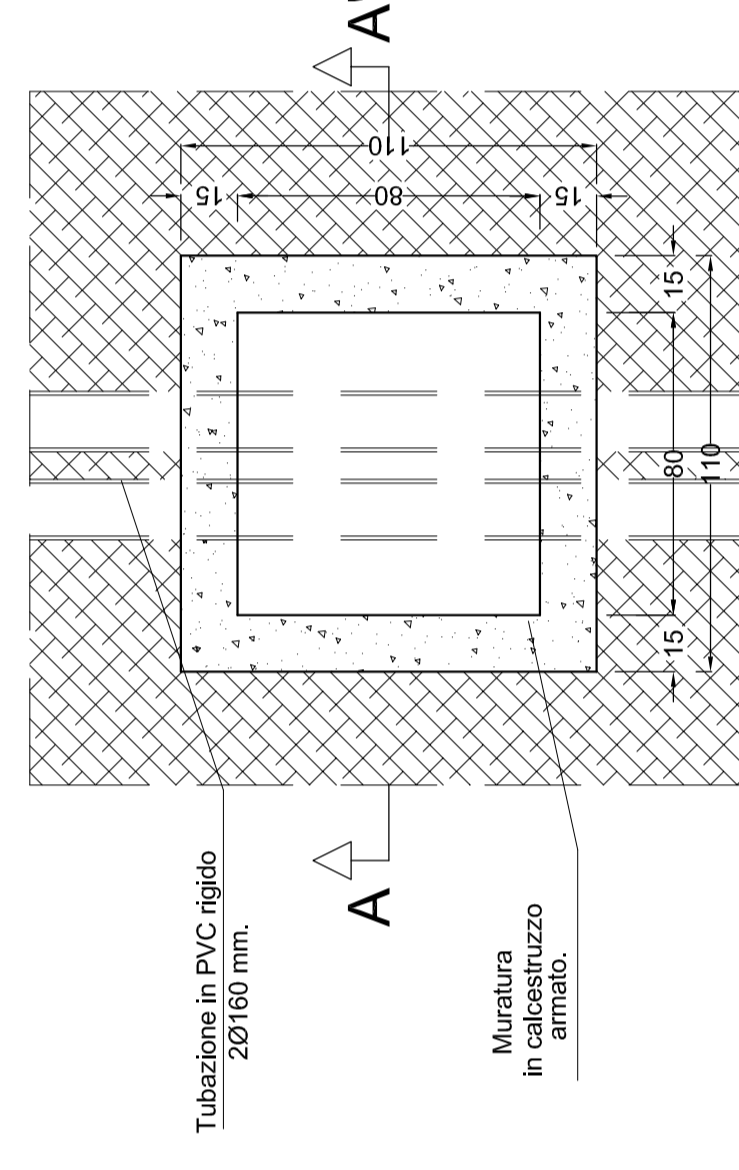


Sezione A-A'

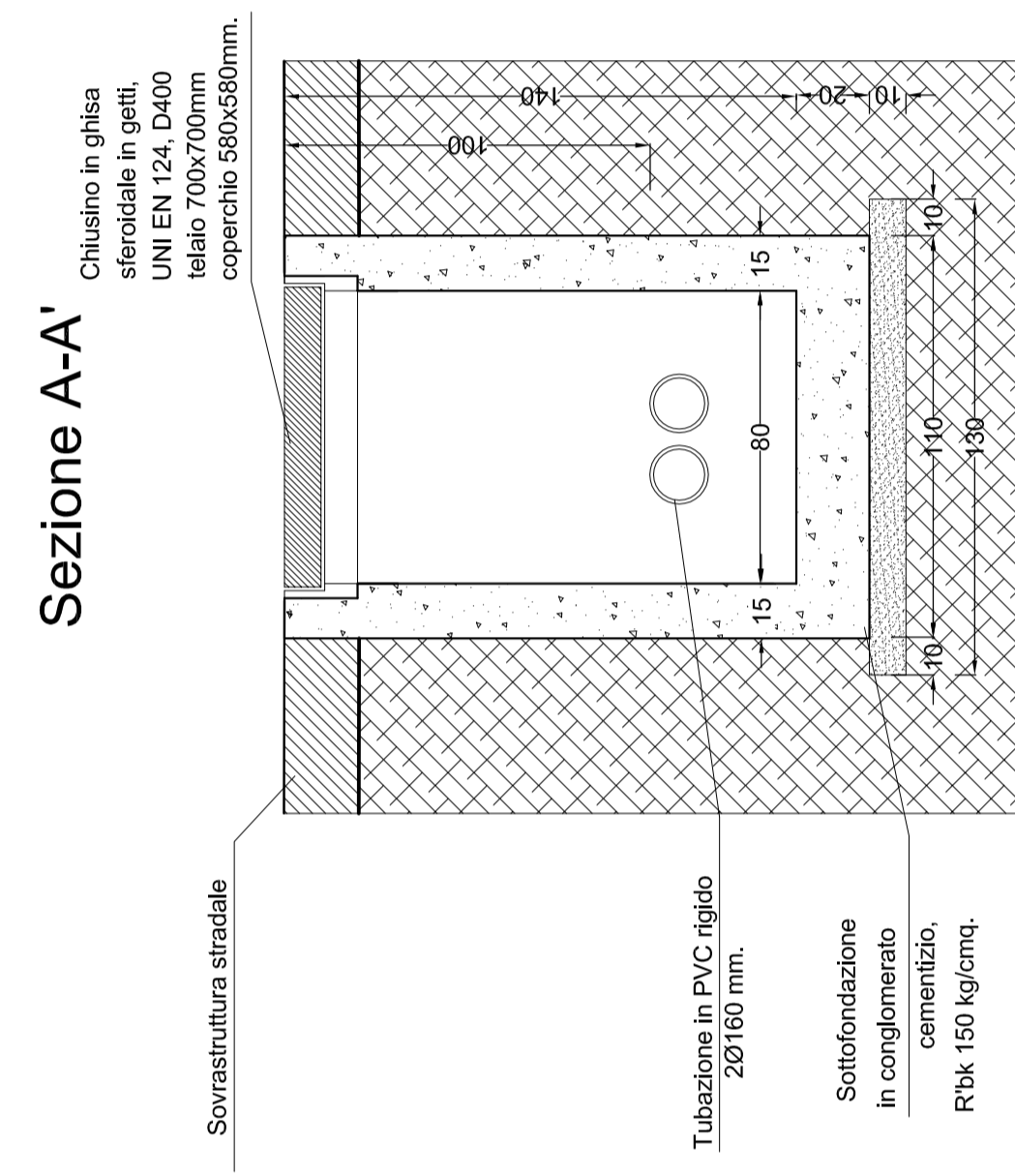


POZZETTO dim. 80x80
scala 1:20

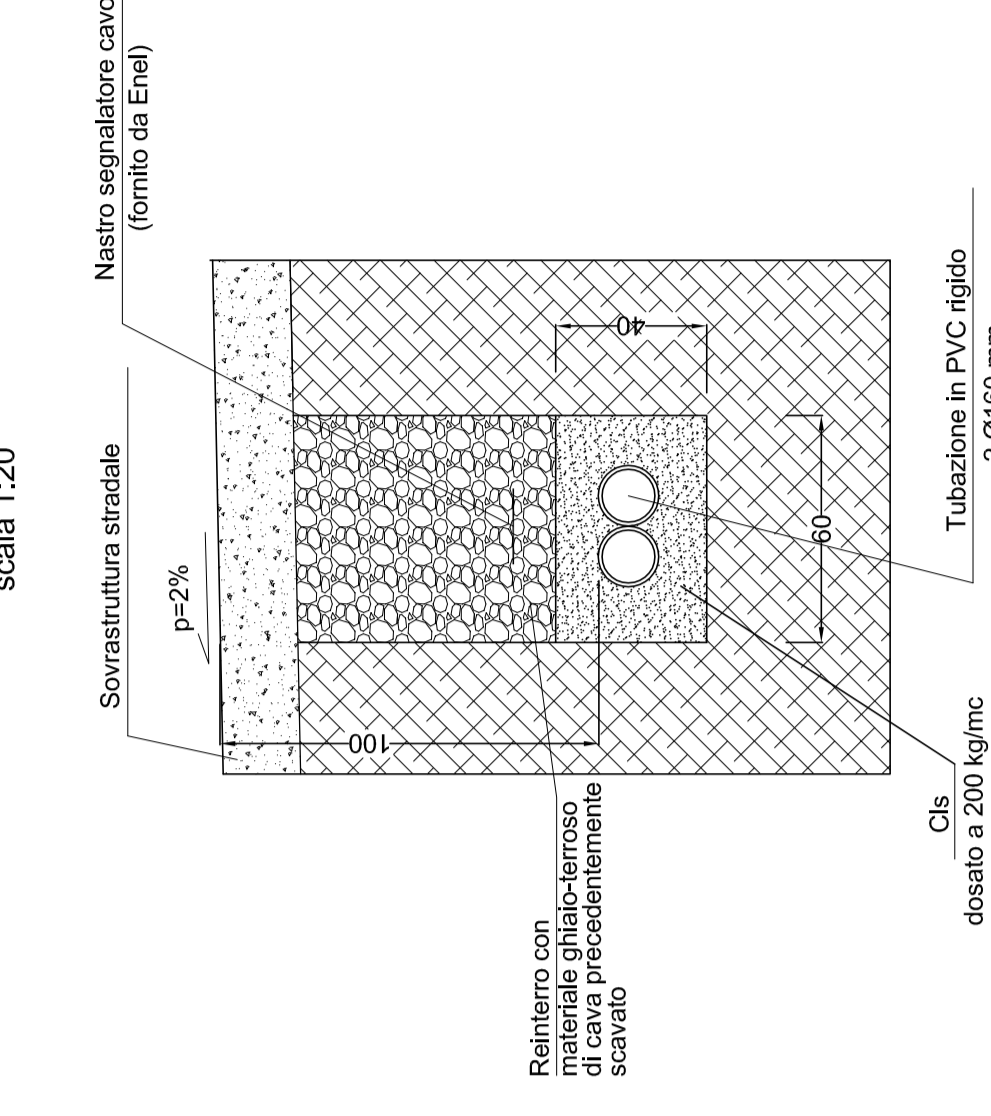
Pianta



Sezione A-A'



PARTICOLARE DELLA TUBAZIONE LINEARE ELETTRICA
scala 1:20



LEGENDA

- Linea rete elettrica aerea esistente
- - - Linea rete elettrica in progetto 2 tubi pvc ø 160 mm.
- ⊠ Pozzetto di ispezione dim. 80x80 cm.
- ⊞ Pozzetto di ispezione dim. 60x60 cm.
- ▭ Cabina di trasformazione mV/bt dim. 570x350 cm.
- Area lotto in oggetto

COMUNE DI ALESSANDRIA
PROVINCIA DI ALESSANDRIA



PROGETTISTA:
Dott. Arch. Sergio CAMILLI
Numero Abilitazione A.O. n.485
10051 - A.S.A. (CN)
10121 - ALESSANDRIA

PROPRIO:
Cooperativa Edilizia L'Oasi
Via Montebello, 28
10051 - A.S.A. (CN)
10121 - ALESSANDRIA

SOCIETÀ:
Società Immobiliare Futuro
di Martini Chiffredo & C. s.a.s.
Via Montebello, 28
10051 - A.S.A. (CN)
10121 - ALESSANDRIA

TITOLO DELL'OPERA:

PIANO ESECUTIVO CONVENZIONATO

A - via del Castellino - località Valmadonna
Area Ex Piano Integrato T3 del P.R.G.C.

OGGETTO DELLA TAVOLA:

PLANIMETRIA E PARTICOLARI COSTRUTTIVI RETE ELETTRICA

TAVOLA N. 12 SCALA: VARIE DATA: 10/07/2015
aggiornamento 25/04/2016