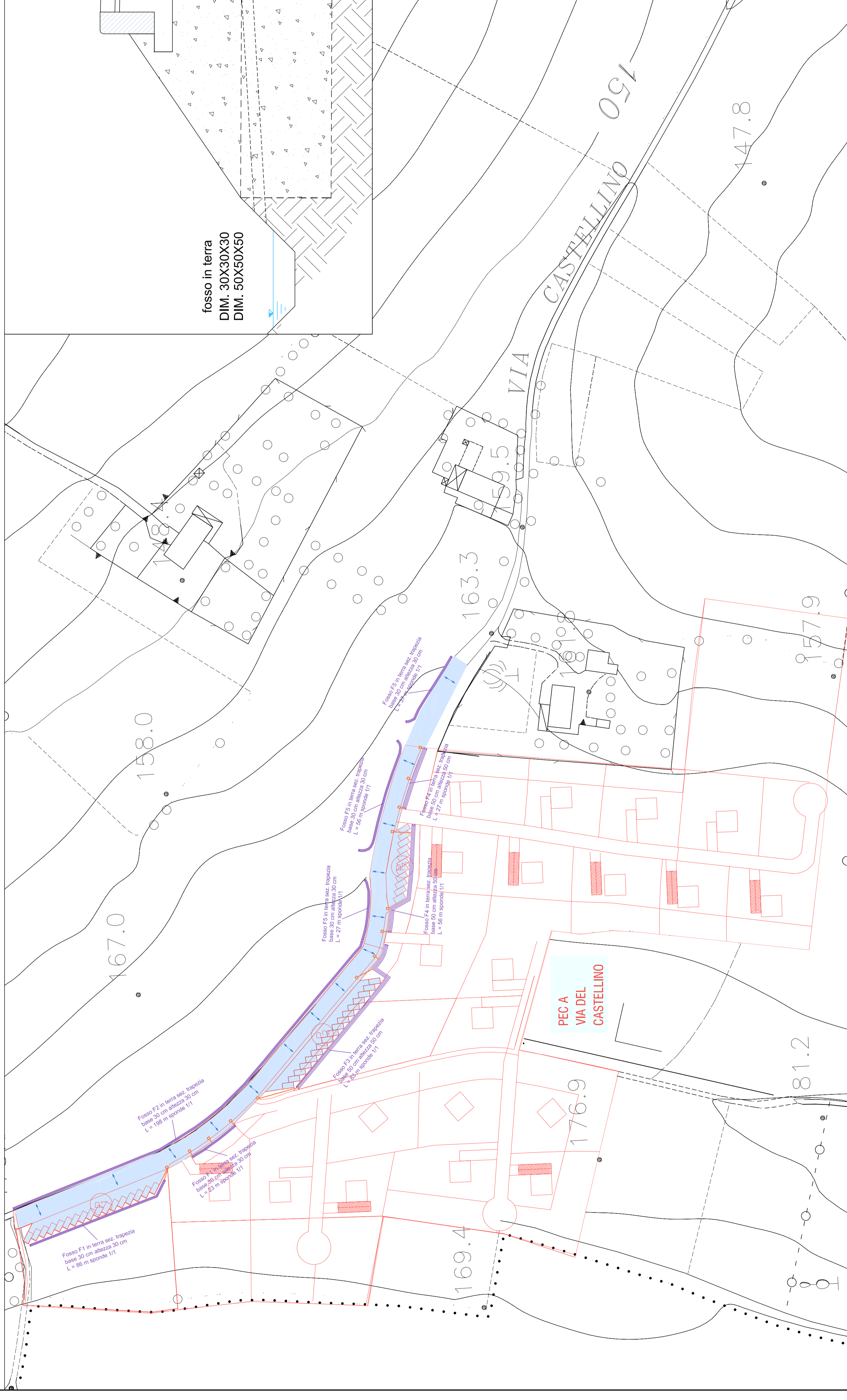
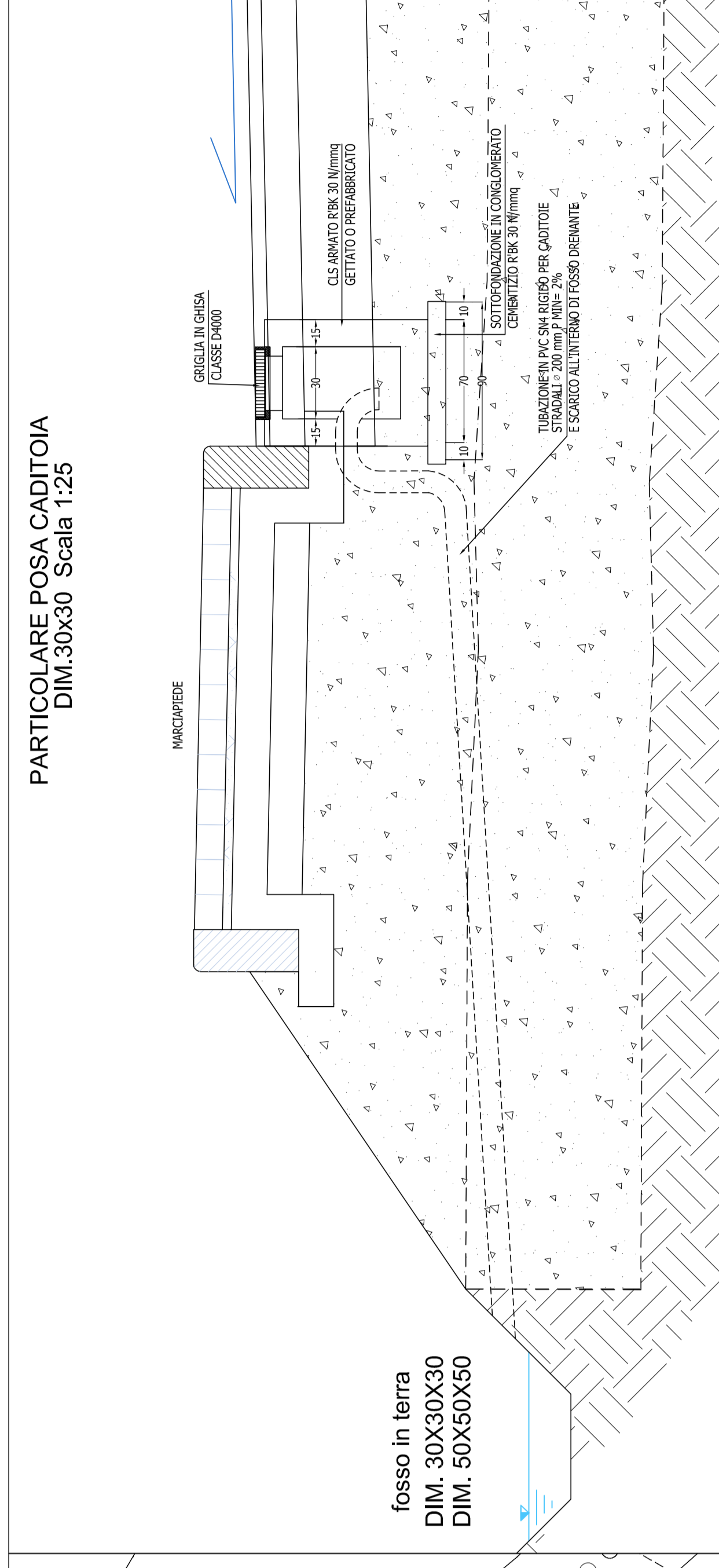


PLANIMETRIA scala 1:1000








PARTICOLARE FOSSA CADUTOIA  
DIM. 30x30 Scala 1:25



fosso in terra  
DIM. 30X30X30  
DIM. 50X50X50

LEGENDA

-  Pozzetto cadutoia prefabbricato in C.L.S. dim. int. 30x30 mm con griglia in ghisa D400
-  Tubazione in PVC SN4 rigido per cadutoie stradali Ø 200 mm
-  Fosso di guardia in progetto
-  Flussi acque meteoriche
-  Area lotto in oggetto

COMUNE DI ALESSANDRIA  
PROVINCIA DI ALESSANDRIA



**N. PROGETTISTA:**  
Dott. Arch. Sergio CAMILLI  
Studio Architetto P.P.C. n.485  
Via Montebello, 28  
10051 - ALBA (CN)  
10121 - ALESSANDRIA

**PROPRIO:**  
Cooperativa Edilizia L'Oasi  
Via Montebello, 28  
10051 - ALBA (CN)

**SOCIETÀ:**  
Società Immobiliare Futuro  
di Martini Chiffredo e C. s.a.s.  
Via San Giacomo della Torre, 4/A  
10121 - ALESSANDRIA

**TITOLO DELLO SCHEMA:**

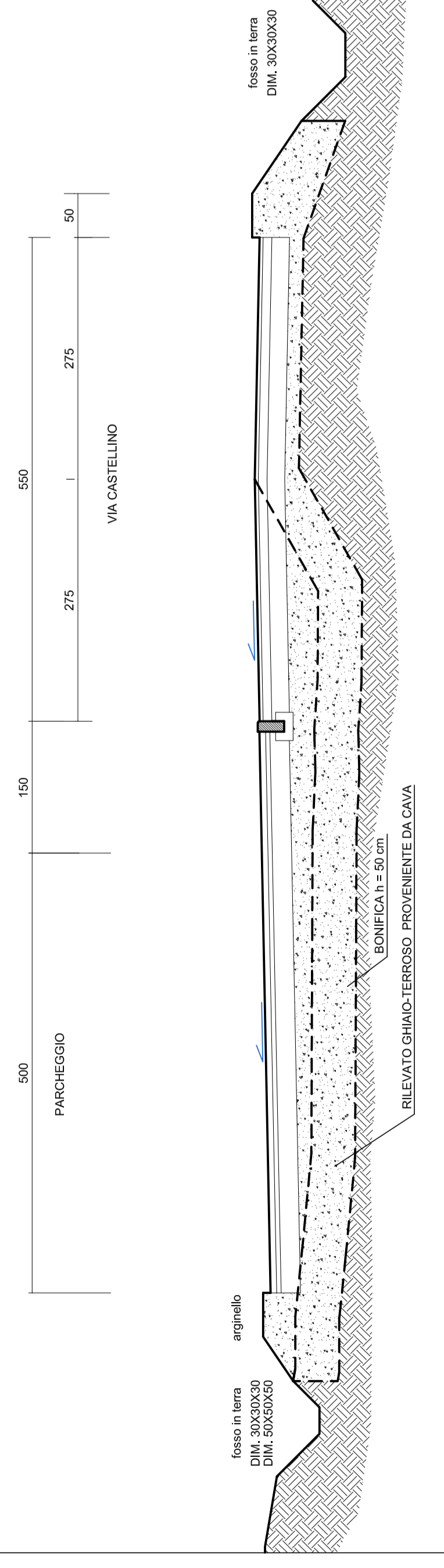
PIANO ESECUTIVO  
CONVENZIONATO

A - via del Castellino - località Valmadonna  
Area Ex Piano Integrato T3 del P.R.G.C.

OGGETTO DELLA TAVOLA:  
PLANIMETRIA E PARTICOLARI  
COSTRUTTIVI RETE ACQUE BIANCHE

TAVOLA N. 09      SCALA      VARIE      DATA 10/07/2015  
aggiornamento 28/04/2016

SEZIONE TIPO Parcheggio 1-2-3 via Castellino - scala 1:50



SEZIONE TIPO via Castellino - scala 1:50

