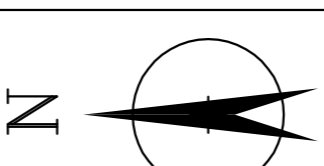
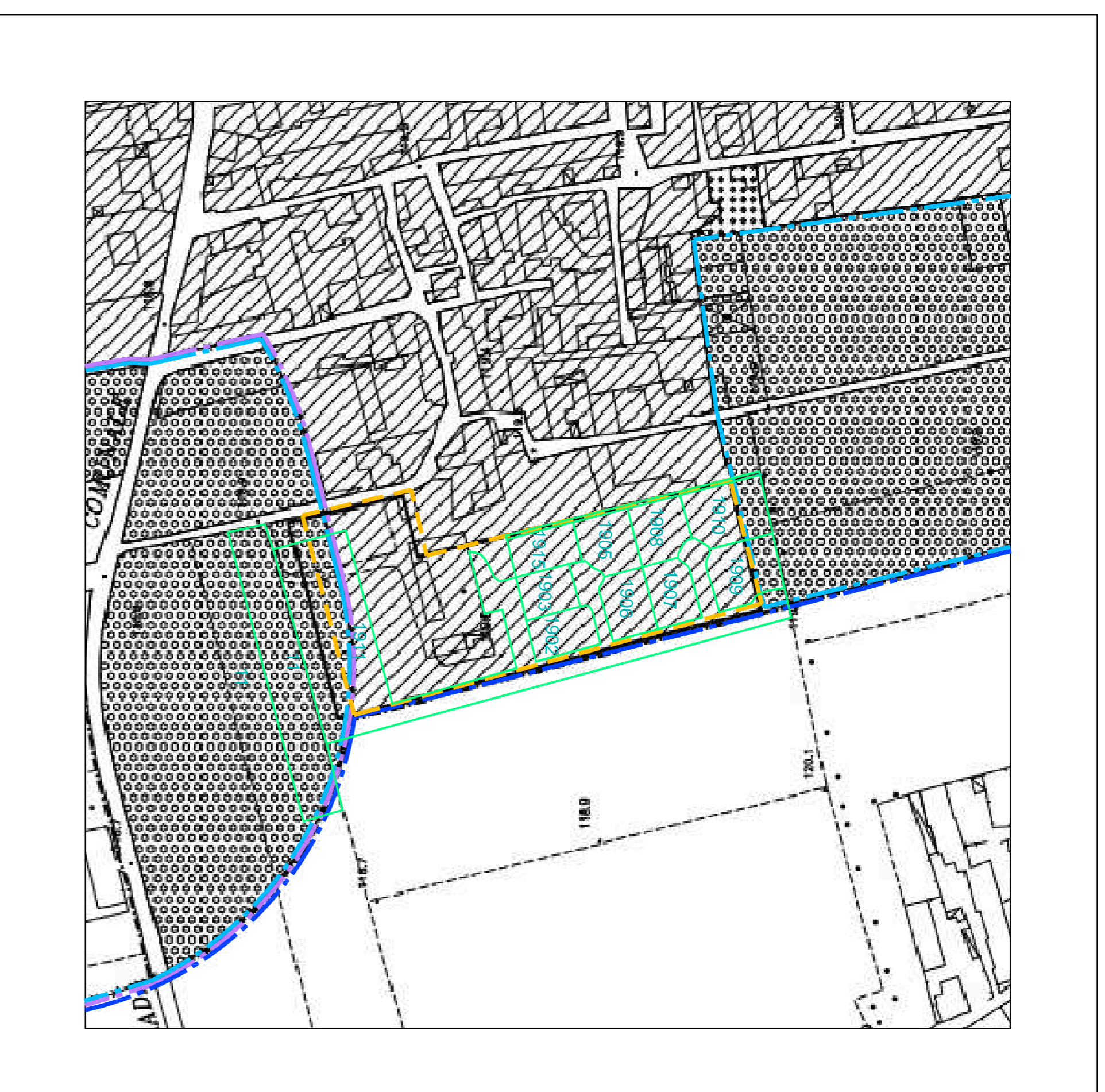
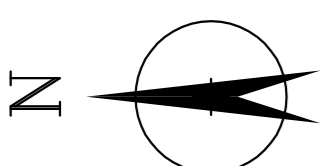


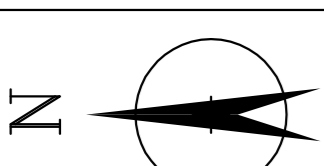
STRALCIO CATASTALE CON EVIDENZIAZIONE MAPPALI CONSIDERATI NEL P.E.C.  
Scala 1: 2.000



STRALCIO P.R.G.C. CON CON EVIDENZIAZIONE MAPPALI AREA PEC  
Scala 1: 2.000



STRALCIO CATASTALE CON PROGETTO  
Scala 1: 2.000



STRALCIO P.R.G.C. CON PROGETTO  
Scala 1: 2.000

- LEGENDA**
- PERIMETRAZIONE AREA SOGGETTA A PIANO ESECUTIVO OBBLIGATORIO
  - PERIMETRAZIONE AREA URBANA
  - FASCIA DI RISPETTO DEL CIMITERO
  - AREA A PARCO PER GIOCO E SPORT
  - SOBBORGHINI DI 3° CLASSE
  - MAPPALI DI PROPRIETA'
  - PROGETTO PRESENTATO

REGIONE PIEMONTE  
PROVINCIA DI ALESSANDRIA

**COMUNE DI ALESSANDRIA**

STUDIO TECNICO  
**ARCH. VALERIO BARBIERATO**

Via Andigo n° 3, 15121 Alessandria  
Tel. 01310235655 - Fax 0131 1981029  
C.F.: 01310235655 - P. IVA: 00298540081  
architetto.valerio@studiodbarbierto.it

TITOLO:  
**P.E.C. 'Mandrogne 2'**  
via E. Cavigli Alessandria fraz. Mandrogne

**AGGIORNAMENTO MARZO 2014**

OGGETTO:  
Estratti P.R.G. e catastale

COMMITTENTE:  
CILAURO DANIELA  
Corso Romita, 11 15121 Alessandria

Finis committente

ARCH.	SCALA	DATA	TAV.	costituisce il dis.	Tav. 01 - marzo 2013
	1:2000	marzo 2014	01-bis	sostituito dal dis.	