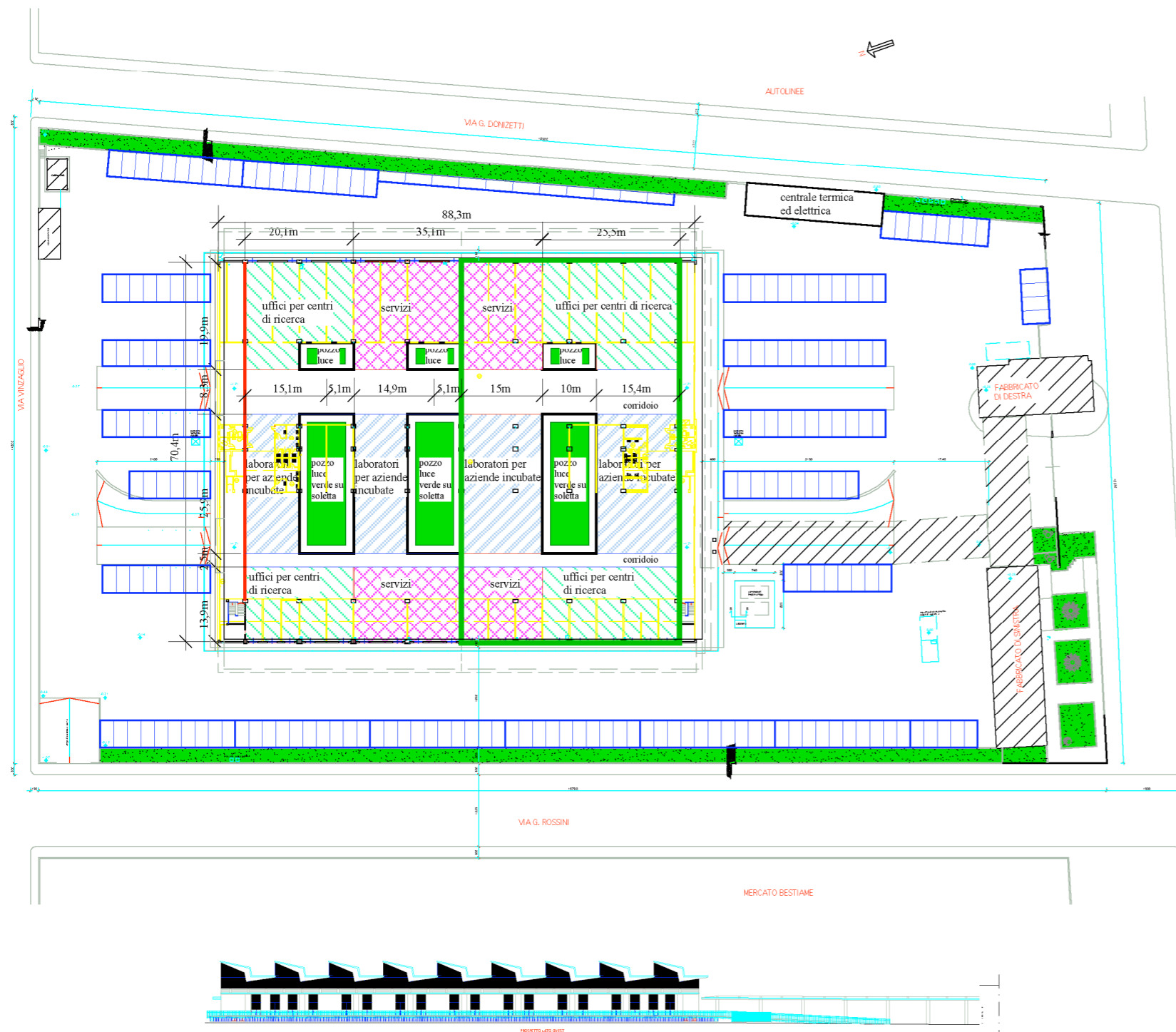


**EX MERCATO ORTOFRUTTICOLO
PLANIMETRIA GENERALE CON SCHEMA DISTRIBUTIVO DELLE DESTINAZIONI E DEGLI UTILIZZI**

SUPERFICI	
PIANO RIALZATO	6290
PIANO INTERRATO	3300



QUADRO SINOTTICO	
DESTINAZIONE	MQ
servizi e amministrazione	1070
uffici per centri ricerca	1460
spazi ad uso comune	760
laboratori per le incubate	1650
pozzi luce	620
TOTALE	5560

REGIONE PIEMONTE

BANDO
PROGRAMMI TERRITORIALI
INTEGRATI
PER GLI ANNI 2006-2007

Comune Capofila
Comune di Alessandria

PTI della PIANA ALESSANDRINA
CONOSCENZA E INNOVAZIONE
PER LO SVILUPPO
DELLE VOCAZIONI DEL
TERRITORIO

Intervento n. 16.1.2.1
Comune di Alessandria

**CITTADELLA DELLA
TECNOLOGIA E
DELLA SCIENZA**

Tavola n. 3





*Planimetria generale
con schema distributivo*

Scala 1:1000

Giugno 2008

Arch. M. Augusta MAZZAROLLI
Corso Dante n. 19, ASTI

LEGENDA

-  zona di servizi e uffici
-  uffici per centri ricerca
-  laboratori per le incubate e i centri ricerca aziendali
-  primo lotto di intervento mq 4050

Scala 1:1000